

# ACTIVITÉS PÉDAGOGIQUES GRATUITES

## POUR LES ÉLÈVES DE PRIMAIRE



Chaîne des Puys  
Puy de Dôme  
Grand Site de France



Inscrit au patrimoine mondial de l'UNESCO en juillet 2018, le Haut lieu tectonique Chaîne des Puys - faille de Limagne possède tous les atouts pour accueillir une sortie scolaire ludique et pédagogique avec vos élèves.

Point culminant de la Chaîne des Puys, le puy de Dôme, labellisé Grand Site de France depuis 2008, offre une vue exceptionnelle sur les 80 volcans endormis et leur alignement parfait. Ce périmètre emblématique permet d'exploiter une grande variété de thèmes tels que le volcanisme, la biodiversité, les paysages, l'impact de l'homme sur l'environnement, la découverte du temple de Mercure... Afin d'animer vos sorties scolaires, le Conseil départemental du Puy-de-Dôme met gratuitement à votre disposition un large éventail d'outils, d'activités et d'animations pédagogiques adaptés aux programmes de l'Éducation nationale et aux niveaux de classe.

**Lionel Chauvin**

Président du Conseil départemental du Puy-de-Dôme

## Dans ce livret :

- Préparez votre sortie ..... p. 3
- Les activités en gestion libre ..... p. 4
- Les animations éducatives encadrées et gratuites ..... p. 8
- Inscriptions aux animations ..... p. 12
- Calendrier des animations ..... p. 14



# Préparez votre sortie

## Au puy de Dôme

Le puy de Dôme est facilement accessible à pied par le sentier des Muletiers ou par le train à crémaillère le Panoramique des Dômes. Pour préparer votre sortie, retrouvez toutes les informations pratiques (accès, équipements, recommandations, tarifs et horaires du train...) ainsi que toutes les ressources pédagogiques, sur les sites internet :

- [volcan.puy-de-dome.fr/scolaires](http://volcan.puy-de-dome.fr/scolaires)
- [panoramiquedesdomes.fr](http://panoramiquedesdomes.fr)



En raison de travaux d'aménagement, l'Espace temple de Mercure ne sera pas accessible du **9 mars au 6 avril 2026**.

## En Chaîne des Puys – faille de Limagne, patrimoine mondial de l'UNESCO

Afin d'organiser une sortie terrain en Chaîne des Puys – faille de Limagne en toute sécurité et conformément à la réglementation en vigueur, il convient de consulter la rubrique « Organiser une sortie scolaire en Chaîne des Puys – faille de Limagne » dans le dossier pédagogique *Chaîne des Puys – faille de Limagne, patrimoine mondial* en téléchargement sur [volcan.puy-de-dome.fr/scolaires](http://volcan.puy-de-dome.fr/scolaires)

**Pour tout savoir sur le site du puy de Dôme, sur la Chaîne des Puys - faille de Limagne et préparer au mieux votre sortie, trois dossiers pédagogiques sont à votre disposition :**

- Le puy de Dôme - Chaîne des Puys, Grand Site de France
- Le temple de Mercure
- Chaîne des Puys – faille de Limagne, patrimoine mondial

Téléchargement sur [volcan.puy-de-dome.fr/scolaires](http://volcan.puy-de-dome.fr/scolaires)



## Les espaces de découverte

### Le coin des Petits Dômes

Cet espace ludo-pédagogique dédié aux 4-10 ans leur permet de découvrir, en s'amusant, toutes les spécificités et l'histoire du puy de Dôme. L'espace est composé de tables et pupitres d'activités (temple de Mercure, exploits sportifs, découvertes scientifiques...), d'un imagier autour de la biodiversité, d'un jeu mural interactif, d'un film retraçant l'histoire du site et d'un jeu coopératif autour d'un grand plateau.

**Niveaux :** cycles 2 et 3

**Durée :** 45 min environ

**Lieu :** Maison de Site, coin des Petits Dômes (pied de site)

**Sur réservation préalable au 04 73 42 49 86.**

### Espace temple de Mercure

Ce centre d'interprétation, consacré au temple de Mercure datant du II<sup>e</sup> siècle, propose un parcours ludique et interactif sur les pas des pèlerins gallo-romains. Remis dans le contexte de l'histoire des Arvernes, les techniques de construction et le cheminement des pèlerins sont présentés par des maquettes, des films et des copies d'objets provenant des fouilles.

Enrichi d'images de restitution 3D du temple commentées par les archéologues, le film *Le temple de Mercure : un travail de Romains !* complète ce voyage.

Pour faciliter la compréhension de l'architecture du temple de Mercure, les archéologues ont proposé deux hypothèses de restitution du monument, présentées sous forme de maquettes. Elles sont disponibles gratuitement sur demande et à construire soi-même (trois planches A3 à détacher et plier).

**Niveau :** à partir du cycle 2

**Durée :** entre 30 et 45 min

**Lieu :** sommet du puy de Dôme, près des vestiges du sanctuaire, Espace temple de Mercure

**Espace en accès libre.**



En raison de travaux d'aménagement, l'Espace temple de Mercure ne sera pas accessible du **9 mars au 6 avril 2026**.





## Les outils pédagogiques gratuits en autonomie

Ces outils sont présentés de manière détaillée sur le site internet rubrique scolaires. Les livrets et fiches illustrées (version élève et version enseignant) sont téléchargeables et peuvent être commandés et remis gratuitement en nombre sur demande préalable au 04 73 42 49 86.

### Activités de découverte générale du site

#### Parcours-jeux

##### Les petits explorateurs du puy de Dôme

Munis de leur livret, les élèves découvrent le site pas à pas lors d'une balade et explorent en s'amusant toutes les facettes de ce lieu emblématique.

**Niveaux :** cycles 2 et 3

**Durée :** 1 h environ

**Lieu :** sommet du puy de Dôme

##### Les tout-petits explorateurs du puy de Dôme

Avec leur livret d'exploration, des feutres ou encore des gommettes, les enfants de 3 à 6 ans font un parcours pour apprendre à observer, sentir et percevoir l'environnement qui les entoure.

**Niveau :** cycle 1

**Durée :** entre 45 min et 1 h

**Lieu :** sommet du puy de Dôme

#### À la découverte des paysages sur les pas de Mathéo

Dans une démarche d'investigation ludique fondée essentiellement sur l'observation des paysages depuis le sommet du puy de Dôme, les élèves réalisent diverses activités sur un petit parcours découpé en quatre étapes. Les indices collectés au fur et à mesure de ces étapes leur permettent de résoudre une énigme : retrouver le descendant d'un conducteur de train qui figure sur une carte postale de 1908.

**Niveau :** cycle 2

**Durée :** 1 h environ

**Lieu :** sommet du puy de Dôme

#### Jeu de plateau

##### Sauve qui Puits !

À la fois ludique et pédagogique, *Sauve qui Puits !* sensibilise le jeune public aux enjeux de la Chaîne des Puys - faille de Limagne et à son inscription au patrimoine mondial de l'UNESCO. Il aborde une grande diversité de thèmes tels que le volcanisme, la biodiversité, la valeur universelle exceptionnelle du bien, les activités humaines... tout en s'amusant !

**Niveaux :** cycles 2 et 3

**Durée :** 30 min environ

**Lieu :** sommet du puy de Dôme



# Activités biodiversité, histoire du paysage, impacts de l'homme sur l'environnement

À l'aide de fiches illustrées conçues avec un enseignant, les élèves découvrent la Chaîne des Puys et le puy de Dôme - Grand Site de France à travers trois thématiques, en lien avec les programmes scolaires.

## Biodiversité du sentier des Muletiers

Durant cette ascension au sommet du puy de Dôme depuis le col de Ceyssat, les élèves peuvent découvrir différents aspects de la biodiversité du volcan ainsi que les aménagements mis en œuvre pour sa préservation.

**Niveau :** à partir du cycle 2

**Durée :** 2 h

**Lieu :** sentier des Muletiers



## Aménagement et gestion durable du site

En cheminant sur les sentiers piétonniers du sommet, les élèves observent les aménagements réalisés pour l'obtention du label Grand Site de France et leur intérêt pour la préservation du site.


**Niveau :** cycle 3

**Durée :** 1 h

**Lieu :** sommet du puy de Dôme



**Lieu :** sommet du puy de Dôme



## EXPOSITION

La Chaîne des Puys - faille  
de Limagne à l'UNESCO...  
Explore et protège  
ton patrimoine mondial !

**Du 18 juin au 4 septembre 2026**  
Maison de Site (pied de site)

Douze classes du département participent à un projet pédagogique porté par le Conseil départemental, en partenariat avec l'USEP et le CPIE Clermont Dômes, Nature et Volcans. Cette action vise à sensibiliser le jeune public aux enjeux, aux spécificités, aux fragilités et aux atouts de ce territoire inscrit sur la Liste du patrimoine mondial de l'UNESCO en juillet 2018.

C'est le fruit de toute une année de travail mais aussi de joies, d'aventures et de révélations que vous livre cette exposition ludique et pédagogique (maquettes, panneaux, livrets de découverte...).

**En accès libre.**



## Animations éducatives

**22, 23 et 25 juin 2026**

**Le Département du Puy-de-Dôme propose des animations gratuites pour les scolaires. Sur inscription préalable au 04 73 42 49 86, à partir du 26 février 2026.**

### Découverte au sommet pour les plus petits

Par des petits jeux sensoriels de proprioception, par l'écoute et l'observation, les enfants découvrent la nature qui les entoure au sommet du puy de Dôme. Objectif : trouver des noms d'animaux sauvages de la Chaîne des Puys et savoir nommer des éléments du paysage.

8

**Niveau :** cycle 1

**Lieu :** au sommet, en extérieur ou à l'intérieur selon les conditions météo

**Durée :** 30 à 40 min

**Créneaux horaires :**

10 h 15 – 11 h 15 – 12 h 15 – 13 h 30

**Capacité d'accueil :** une classe par créneau horaire



## Ateliers thématiques « La nature au sommet ! »

9, 19 et 26 juin 2026

Deux ateliers thématiques autour de l'environnement en lien avec le site du puy de Dôme, au choix de l'enseignant. Par une démarche participative et expérimentale, chaque élève aiguisé sa capacité d'observation et son esprit critique dans une perspective de développement durable.

### Paysages | Volcanisme

Par le biais d'une lecture de paysages, vous abordez leur identité, leurs différences et leur formation. Vous réalisez une série d'expériences de modélisation des mécanismes et forces à l'œuvre depuis leur origine.

Après avoir abordé la structure de notre planète, quelques manipulations permettent de comprendre ce qu'est un volcan et quelles sont les principales formes présentes dans la Chaîne des Puys. Enfin, vous associez les roches volcaniques aux différents types de volcans.

9

**Niveau :** à partir du cycle 2

**Lieu :** au sommet, en extérieur ou à l'Espace Grand Site de France selon les conditions météo

**Durée :** 45 min

**Créneaux horaires (une thématique au choix par créneau) :**

10 h – 11 h – 12 h – 14 h

**Capacité d'accueil :** une classe par créneau horaire



## Sorties terrain en Chaîne des Puys

**18, 19, 28 et 29 mai / 1<sup>er</sup>, 4, 5 et 12 juin 2026**

Cette année, le Conseil départemental du Puy-de-Dôme vous propose quatre sorties pédagogiques au choix, gratuites et sur inscription, encadrées par des accompagnateurs en moyenne montagne, pour faire découvrir aux élèves la Chaîne des Puys - faille de Limagne, inscrite au patrimoine mondial de l'UNESCO.

### Puy des Goules et Grand Sarcoui (Orcines)

Le magnifique cratère du puy des Goules fait face à l'impressionnant dôme du Grand Sarcoui. Ici, la couleur des roches et la diversité des formes volcaniques s'expriment pleinement, facilitant la compréhension de ces deux phénomènes. Mais pour arriver au sommet et profiter des multiples points de vue sur les volcans, il vous faudra d'abord traverser différents paysages naturels, parfois façonnés par l'homme.

**Niveau :** à partir du CE1

**Données techniques :** 4,2 km

D+ 190 m / D- 190 m

**Durée :** 3 h

(dont 1 h 45 de temps de marche effectif)

### Cheires de Bruvaleix et parc des sources (Volvic)

Espace fragile et préservé, garant d'une eau naturelle de qualité, l'*impluvium* de Volvic est aussi un surprenant réservoir de biodiversité justifiant la récente création d'une réserve naturelle régionale. Lors de cette animation, entre ruines, murets et grottes, parcourez les sentiers parfois méconnus qui vous raconteront l'histoire géologique et humaine de ce lieu où chauves-souris, lys et autres espèces remarquables cohabitent en harmonie.

**Niveau :** à partir du cycle 1

**Données techniques :** 4,8 km (boucle avec variante courte : 3,3 km) – D+ : 135 m / D- : 135 m (variante courte 79 m)

**Durée :** 3 h (dont 1 h 10 à 1 h 40 de temps de marche effectif)





### Du puy de Paugnat au bois Latia

(Charbonnières-les-Varennes et Volvic)

Exploité durant près de 50 ans pour fournir de la pouzzolane aux villages alentour, le puy de Paugnat et sa carrière ont retrouvé le calme pour devenir aujourd'hui un espace naturel préservé, propice à la découverte de la nature. Non loin de là, la paisible hêtraie du bois de Latia recèle encore les discrets vestiges des anciens carriers ayant creusé la pierre de Volvic.

**Niveau :** à partir du CE1

**Données techniques :** 4,2 km (traversée)

D+ : 140 m / D- : 140 m

**Durée :** 3 h (dont 1 h 20 de temps de marche effectif)

### Puys des Gouttes et Chopine

(Saint-Ours-les-Roches)

Pastoralisme et préservation du site se côtoient pour maintenir en état cet ensemble volcanique remarquable et fragile. Comprendre l'histoire de la formation de ces volcans, apprécier les richesses naturelles des lieux, percevoir le rôle important du pastoralisme... Une sortie idéale pour observer les somptueux paysages de la Chaîne des Puys - faille de Limagne.

**Niveau :** à partir du CE1

**Données techniques :** 5,6 km (boucle)

D+ : 182 m / D- : 182 m

**Durée :** 3 h (dont 1 h 15 de temps de marche effectif)



# Activités « Archéologie – Antiquité » au temple de Mercure

## Application

**Le temple de Mercure  
à travers les siècles**

Une application pour comprendre et visualiser l'architecture de ce grand sanctuaire au II<sup>e</sup> siècle, de sa construction à sa restauration. Prêt de six tablettes aux enseignants sur réservation préalable au 04 73 42 49 86.

**Niveau :** à partir du cycle 3

**Durée :** 20 min environ

**Lieu :** Espace temple de Mercure

## Jeux archéologiques

Deux jeux autour de la découverte du sanctuaire de Mercure intitulés *Le pèlerin du puy de Dôme* et *Les matériaux de construction du temple de Mercure* sont mis gratuitement à disposition des enseignants et de leurs classes, sur réservation au 04 73 42 49 86.

**Niveau :** à partir du CE2

**Durée :** 45 min environ

(15 élèves maxi par atelier / jeu)

**Lieu :** Espace temple de Mercure

## Fiches d'activités

**autour du cadre architectural  
d'un culte et du dieu Mercure**

À l'aide de fiches illustrées, travaillées avec une enseignante de lettres classiques, les élèves découvrent l'héritage latin dans la langue française et appréhendent la divinité :

- *Des noms à foison !* Initiation à l'épigraphie (à partir du cycle 2)
- La statuette de Mercure du puy de Dôme (cycle 3)

**Durée :** 1 h environ

## Audioguides de visite

**de l'Espace temple de Mercure**

Des audioguides proposant une visite de 40 min environ adaptée au jeune public peuvent être réservés en nombre gratuitement. Contenu de la visite audioguidée téléchargeable sur : [www.audiovisit.fr/PUY](http://www.audiovisit.fr/PUY)





Partez à la découverte de

## la Chaîne des Puys – faille de Limagne AVEC UN PROFESSIONNEL RÉFÉRENCÉ

Qu'ils soient accompagnateurs en montagne, guides-conférenciers ou encore éducateurs à l'environnement, ces professionnels référencés par le Département seront à votre écoute. Ils sauront ajuster leurs prestations à votre projet scolaire.

Grâce à des formations pointues, ces professionnels disposent d'une parfaite expérience du territoire, d'une bonne maîtrise des fonctionnements, ainsi que la connaissance des règlements et des enjeux. Outre l'aide à la découverte et la transmission de savoirs fiables, ils ont à cœur de conseiller et transmettre les bons messages en matière de préservation.

### Retrouvez-les sur :

<https://volcan.puy-de-dome.fr/decouvrir/guides-accompagnateurs.html>  
ou en téléchargeant la plaquette.

### Organiser une sortie scolaire dans la zone centrale de la Chaîne des Puys

Soumise à une forte fréquentation, la zone centrale de la Chaîne des Puys - faille de Limagne (puys de Pariou, Sarcoui, Clersiou, Goules, Suchet et chemin des chèvres) fait l'objet d'une réglementation particulière. L'accès aux groupes y est désormais autorisé à condition qu'ils soient accompagnés par un professionnel référencé.





# Inscriptions aux animations

## Comment préparer sa réservation ?

- ▶ Définir une ou plusieurs dates pour votre sortie scolaire.
- ▶ Être en mesure de communiquer le mail et le numéro de téléphone portable de chaque enseignant concerné (pour envoi de confirmation de réservation / contact le jour J si besoin).
- ▶ Être en mesure de préciser l'effectif et le niveau de(s) classe(s).

## Quand et comment réserver ?

- ▶ Pour les ressources en gestion libre : toute l'année
  - par téléphone au 04 73 42 49 86
  - par mail à [scolaires-puydedome@puy-de-dome.fr](mailto:scolaires-puydedome@puy-de-dome.fr) (en précisant le jour et le créneau horaire, la ou les ressources souhaitées, l'effectif d'élèves et d'accompagnants, le niveau de classe)
- ▶ Pour les animations encadrées et gratuites : à partir du 26 février 2026
  - par téléphone uniquement au 04 73 42 49 86

**Permanences téléphoniques : lundi, mardi, jeudi et vendredi de 9 h 15 à 11 h 45 et de 13 h 45 à 16 h 45.**

## Contacts

Conseil départemental du Puy-de-Dôme  
Direction des grands sites patrimoniaux  
Service gestion des publics  
Fabienne Chevalier  
Chargée de programmation publics scolaires  
Mail : [scolaires-puydedome@puy-de-dome.fr](mailto:scolaires-puydedome@puy-de-dome.fr)  
Tél. : 04 73 42 49 86  
Site internet :  
[volcan.puy-de-dome.fr/scolaires](http://volcan.puy-de-dome.fr/scolaires)

Panoramique des Dômes  
(train à crémaillère)  
Service groupes (devis / réservation) :  
Mail : [resa@panoramiquedesdomes.fr](mailto:resa@panoramiquedesdomes.fr)  
Tél. : 04 73 87 43 05  
Site internet : [panoramiquedesdomes.fr](http://panoramiquedesdomes.fr)

## Demander un devis pour une animation pédagogique

Pour toute demande de prestation d'animations sur le site du puy de Dôme et en Chaîne des Puys, des professionnels référencés « Mission découverte Chaîne des Puys – faille de Limagne » (accompagnateurs en montagne, éducateurs à l'environnement, guides-conférenciers...) pourront vous faire une proposition adaptée à vos besoins.

**Contact : 04 73 42 49 86 – [scolaires-puydedome@puy-de-dome.fr](mailto:scolaires-puydedome@puy-de-dome.fr)**

## Accès au sommet du puy de Dôme / informations utiles

### AU PIED DU SITE

L'accès au site est à la charge de l'établissement scolaire. Toute l'année, la navette du réseau T2C est accessible aux scolaires. Elle relie Chamalières – Carrefour Europe à la Maison de Site du puy de Dôme en pied de site.

Pour toute information (horaires, tarifs...),  
**contactez infolignes au 04 73 28 70 00**  
**ou consultez le site : t2c.fr**  
Réservations groupes : **contactez Nénot**  
au 04 73 26 97 75

### À PIED PAR LE SENTIER DES MULETIERS

Point de départ : col de Ceyssat, l'ascension dure 1 h.  
Possibilité de départ depuis la Maison de Site (via le col de Ceyssat).  
Compter 2 h pour parcourir les 6 km de montée.

### PARKING AUTOCARS

Un dépôt minute se trouve à quelques minutes à pied de la Maison de Site, au niveau du parking du Panoramique des Dômes. Il peut également se faire au col de Ceyssat pour la montée à pied par le sentier des Muletiers. Dans les deux cas, les autocars stationneront ensuite sur les places qui leur sont réservées sur le parking de la Maison de Site.

### SALLE HORS-SAC

Une salle pique-nique en gestion libre d'une capacité d'une cinquantaine de personnes est mise à disposition au sommet. Les groupes y sont prioritaires de 11 h 30 à 14 h 30.

## Recommandations

Il est recommandé d'être bien chaussé, d'avoir des vêtements adaptés aux conditions météo du sommet, plus frais ou plus venté, et de se munir d'eau.

Pour des raisons de sécurité, la voie longeant la crémaillère est exclusivement réservée aux véhicules de service et de secours.

Le puy de Dôme accueille de nombreux acteurs indispensables à sa protection et à sa gestion. Visiteurs, propriétaires, exploitants forestiers, chasseurs, bergers, randonneurs, libéristes et bien d'autres doivent trouver un équilibre pour permettre à la fois une découverte du site par le public et le maintien des multiples activités de gestion.

**Comportez-vous en visiteurs éco-responsables et soyez exemplaires. Merci !**

# Calendrier des animations pédagogiques encadrées et gratuites

Réservations à partir du 26 février 2026 au 04 73 42 49 86

Dates	Animations	Lieux	Horaires	Durée	Informations
<b>Lundi 18/05</b>	Sortie terrain « Puy des Goules et Grand Sarcoui »	Orcines	9 h ou 14 h	3 h	2 classes maximum Prévoir équipement adapté
	Sortie terrain « Du puy de Paugnat au bois Latia »	Charbonnières-les-Varennes / Volvic	9 h ou 14 h	3 h	
	Sortie terrain « Cheires de Bruvaleix et parc des sources »	Volvic	9 h ou 14 h	3 h	
	Sortie terrain « Découverte des puits des Gouttes et Chopine »	Saint-Ours-les-Roches	9 h ou 14 h	3 h	
<b>Mardi 19/05</b>	Sortie terrain « Puy des Goules et Grand Sarcoui »	Orcines	9 h ou 14 h	3 h	2 classes maximum Prévoir équipement adapté
	Sortie terrain « Du puy de Paugnat au bois Latia »	Charbonnières-les-Varennes / Volvic	9 h ou 14 h	3 h	
	Sortie terrain « Cheires de Bruvaleix et parc des sources »	Volvic	9 h ou 14 h	3 h	
	Sortie terrain « Découverte des puits des Gouttes et Chopine »	Saint-Ours-les-Roches	9 h ou 14 h	3 h	
<b>Jeudi 28/05</b>	Sortie terrain « Puy des Goules et Grand Sarcoui »	Orcines	9 h ou 14 h	3 h	2 classes maximum Prévoir équipement adapté
	Sortie terrain « Du puy de Paugnat au bois Latia »	Charbonnières-les-Varennes / Volvic	9 h ou 14 h	3 h	
	Sortie terrain « Cheires de Bruvaleix et parc des sources »	Volvic	9 h ou 14 h	3 h	
	Sortie terrain « Découverte des puits des Gouttes et Chopine »	Saint-Ours-les-Roches	9 h ou 14 h	3 h	
<b>Vendredi 29/05</b>	Sortie terrain « Puy des Goules et Grand Sarcoui »	Orcines	9 h ou 14 h	3 h	2 classes maximum Prévoir équipement adapté
	Sortie terrain « Du puy de Paugnat au bois Latia »	Charbonnières-les-Varennes	9 h ou 14 h	3 h	
	Sortie terrain « Cheires de Bruvaleix et parc des sources »	Charbonnières-les-Varennes / Volvic	9 h ou 14 h	3 h	
	Sortie terrain « Découverte des puits des Gouttes et Chopine »	Saint-Ours-les-Roches	9 h ou 14 h	3 h	
<b>Lundi 01/06</b>	Sortie terrain « Puy des Goules et Grand Sarcoui »	Orcines	9 h ou 14 h	3 h	2 classes maximum Prévoir équipement adapté
	Sortie terrain « Du puy de Paugnat au bois Latia »	Charbonnières-les-Varennes / Volvic	9 h ou 14 h	3 h	



<b>Lundi 01/06</b>	Sortie terrain « Cheires de Bruvalex et parc des sources »	Volvic	9 h ou 14 h	3 h	2 classes maximum Prévoir équipement adapté
	Sortie terrain « Découverte des puits des Gouttes et Chopine »	Saint-Ours-les-Roches	9 h ou 14 h	3 h	
<b>Jeudi 04/06</b>	Sortie terrain « Puy des Goules et Grand Sarcoui »	Orcines	9 h ou 14 h	3 h	2 classes maximum Prévoir équipement adapté
	Sortie terrain « Du puy de Paugnat au bois Latia »	Charbonnières-les-Varennes / Volvic	9 h ou 14 h	3 h	
	Sortie terrain « Cheires de Bruvalex et parc des sources »	Volvic	9 h ou 14 h	3 h	
	Sortie terrain « Découverte des puits des Gouttes et Chopine »	Saint-Ours-les-Roches	9 h ou 14 h	3 h	
<b>Vendredi 05/06</b>	Sortie terrain « Puy des Goules et Grand Sarcoui »	Orcines	9 h ou 14 h	3 h	2 classes maximum Prévoir équipement adapté
	Sortie terrain « Du puy de Paugnat au bois Latia »	Charbonnières-les-Varennes / Volvic	9 h ou 14 h	3 h	
	Sortie terrain « Cheires de Bruvalex et parc des sources »	Volvic	9 h ou 14 h	3 h	
	Sortie terrain « Découverte des puits des Gouttes et Chopine »	Saint-Ours-les-Roches	9 h ou 14 h	3 h	
<b>Vendredi 12/06</b>	Sortie terrain « Puy des Goules et Grand Sarcoui »	Orcines	9 h ou 14 h	3 h	2 classes maximum Prévoir équipement adapté
	Sortie terrain « Du puy de Paugnat au bois Latia »	Charbonnières-les-Varennes / Volvic	9 h ou 14 h	3 h	
	Sortie terrain « Cheires de Bruvalex et parc des sources »	Volvic	9 h ou 14 h	3 h	
	Sortie terrain « Découverte des puits des Gouttes et Chopine »	Saint-Ours-les-Roches	9 h ou 14 h	3 h	
<b>Mardi 09/06, vendredi 19/06 et 26/06</b>	Ateliers thématiques « La nature au sommet » au choix : • lecture de paysage • volcanisme	Sommet du puy de Dôme	10 h / 11 h / 12 h et 14 h	45 min	1 classe maxi par animation Prévoir équipement adapté
<b>Lundi 22/06, mardi 23/06 et jeudi 25/06</b>	Animation « Découverte pour les plus petits »	Sommet du puy de Dôme	10 h 15 / 11 h 15 / 12 h 15 ou 13 h 30	40 min	1 classe maxi par animation



Cycle 1



À partir du CP



À partir du CE1 (et maternelle pour la sortie au parc des sources)

# Notes





© Jodie Way

## Contacts

### Conseil départemental du Puy-de-Dôme

Direction des grands sites patrimoniaux

Service gestion des publics

Fabienne Chevalier

Chargée de programmation publics scolaires

Mail : [scolaires-puydedome@puy-de-dome.fr](mailto:scolaires-puydedome@puy-de-dome.fr)

Tél. : 04 73 42 49 86

### Panoramique des Dômes

(train à crémaillère)

Service groupes (devis / réservation)

Mail : [resa@panoramiquedesdomes.fr](mailto:resa@panoramiquedesdomes.fr)

Tél. : 04 73 87 43 05

Site internet : [panoramiquedesdomes.fr](http://panoramiquedesdomes.fr)



Plus d'informations sur  
**[volcan.puy-de-dome.fr/scolaires](http://volcan.puy-de-dome.fr/scolaires)**

